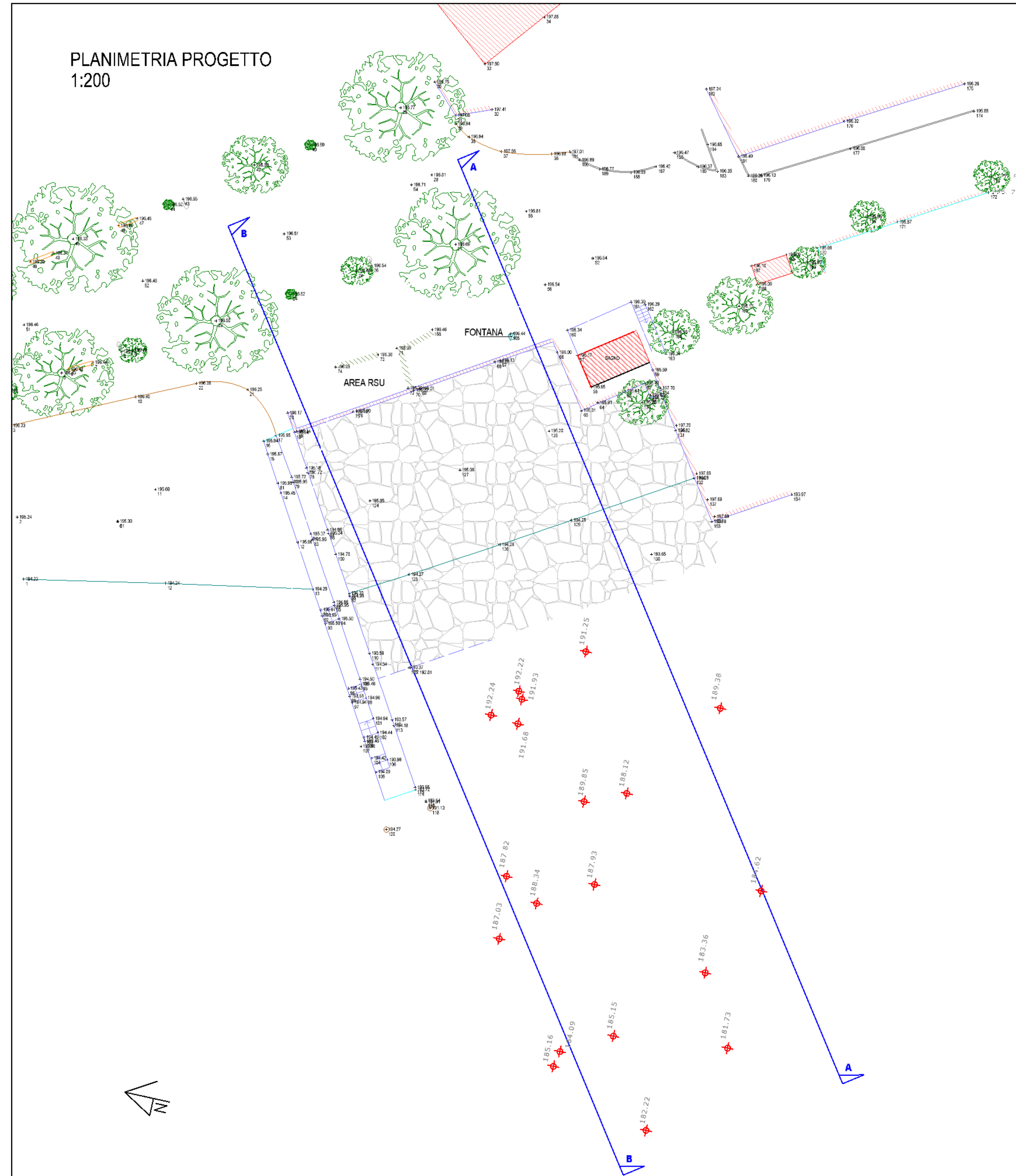
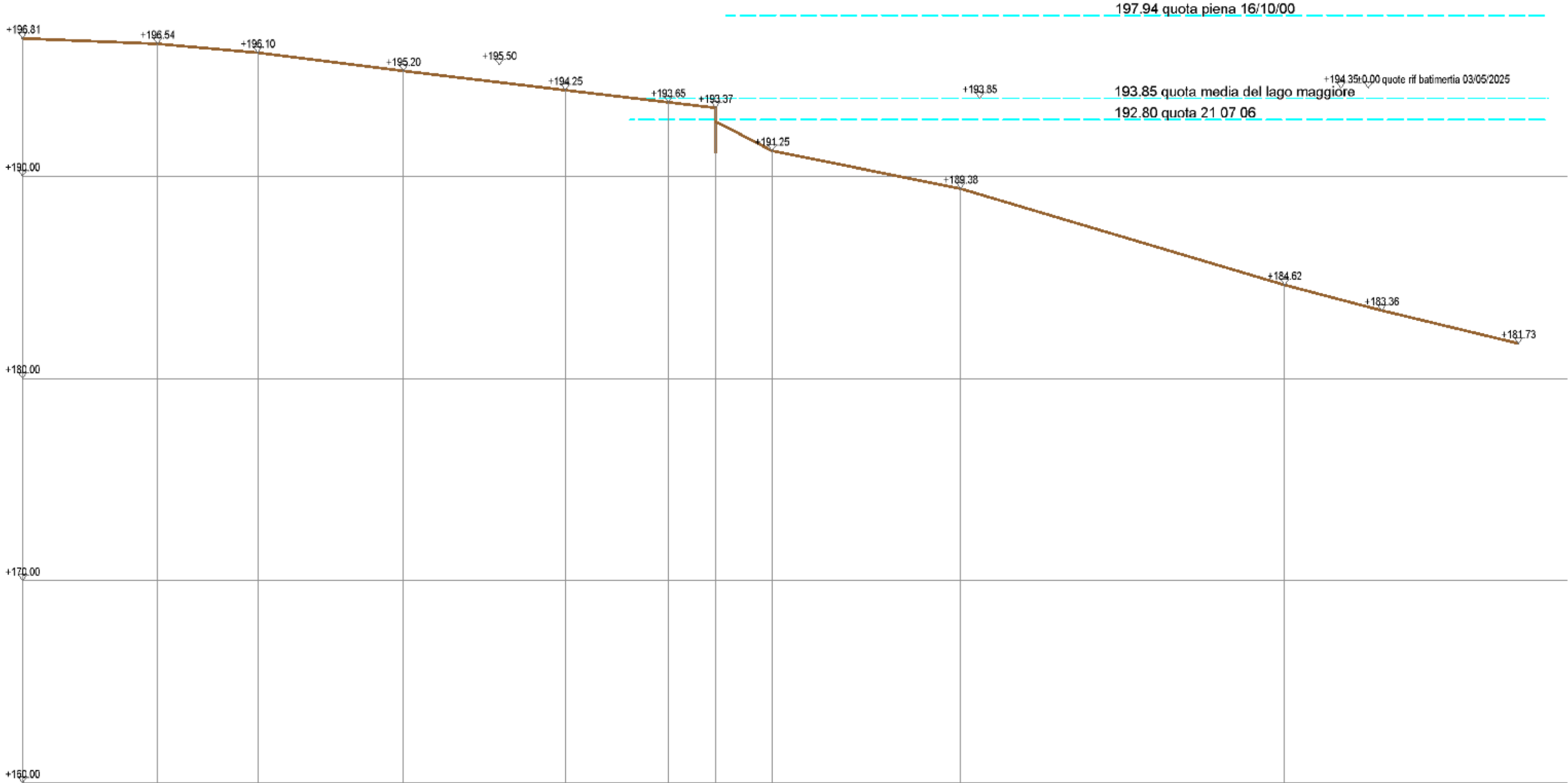


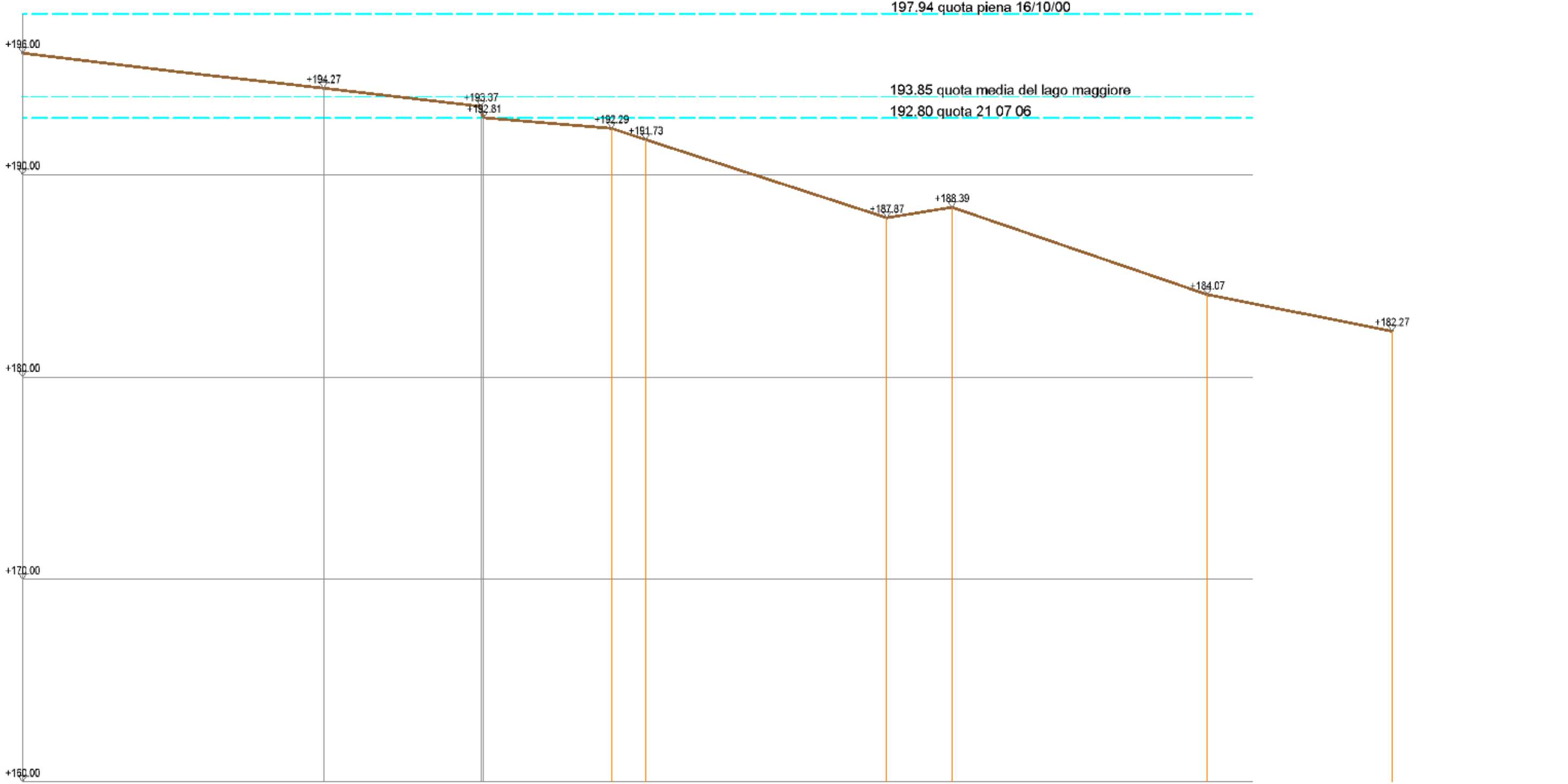
PLANIMETRIA PROGETTO  
1:200



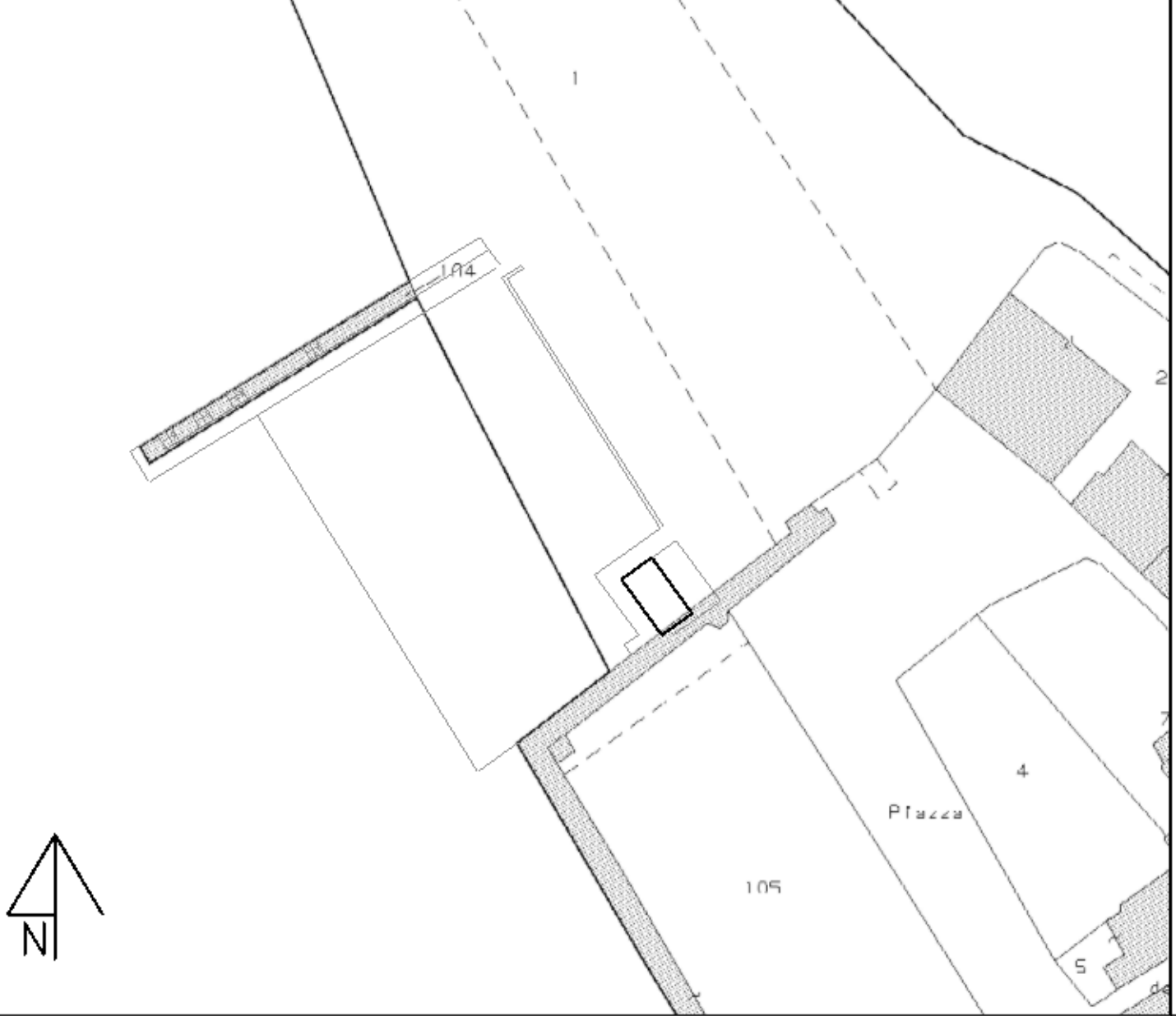
SEZIONE A-A 1:200



SEZIONE B-B 1:200



ESTRATTO MAPPA  
COMUNE DI STRESA FG 2  
1:1000



CITTA' DI STRESA  
(Provincia del Verbano-Cusio-Ossola)



SERVIZIO DEMANIO IDRICO

REALIZZAZIONE DI PONTILE DI EMERGENZA  
ISOLA PESCATORI  
PROGETTO DI

FATTIBILITA' TECNICO-ECONOMICA  
CUP G61I24000320004 CIG B47778418D

PLANIMETRIA SEZIONI  
STATO DI FATTO  
ESTRATTO MAPPA

Elaborato:

2

Data : MAGGIO 2025

Aggiornamenti: NOV. 2025

PROGETTO :

Dott. Ing. Stefano Pagani  
C.so Risorgimento 9 - 28823 GHIFFA (VB)  
tel 0323 52893 e-mail proserco@proserco.eu

VISTI:

